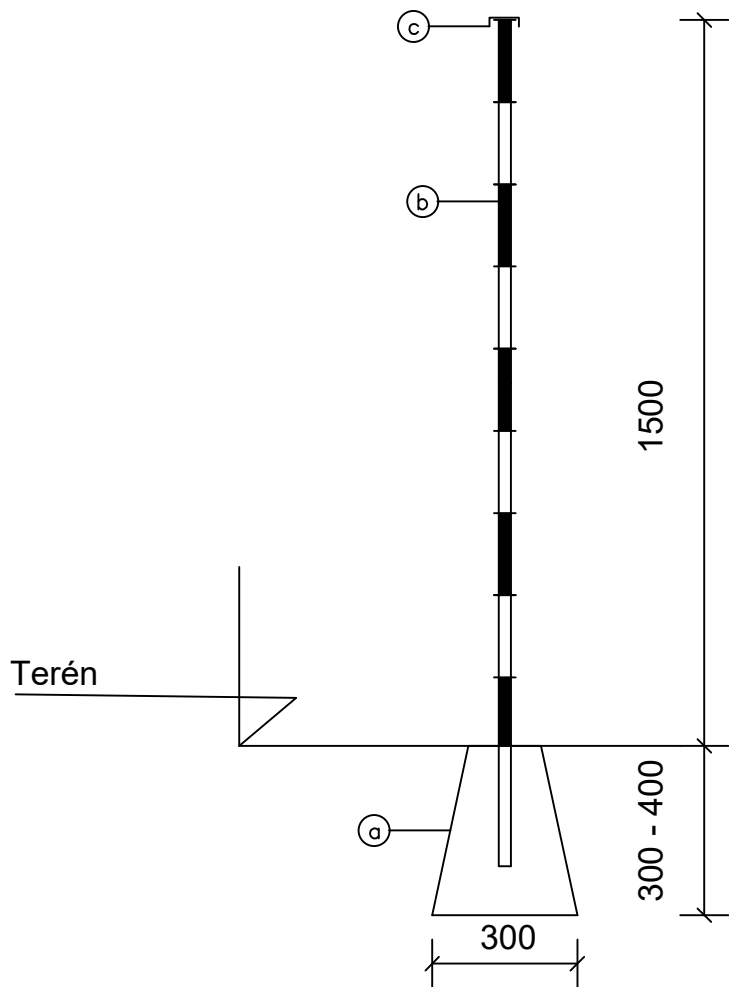


ZNAČENÍ VODOVODU A KANALIZAČNÍHO VÝTLAKU

ORIENTAČNÍ SLOUPEK



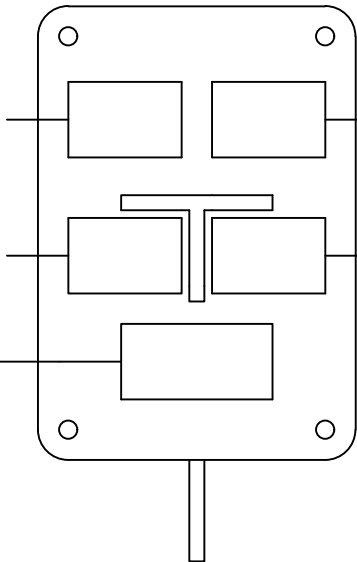
ORIENTAČNÍ TABULKA VELKÁ (dle ČSN 75 50 25)

Pro označení šoupátek a hydrantů v intravilánu s osazením na stěnu objektu nebo sloupek

Označení druhu a funkce armatury, šachty

Vzdálenost armatury, hydrantu, šachty vlevo od tabulky v m

Vzdálenost armatury, hydrantu, šachty kolmo od tabulky v m



Označení DN potrubí

Vzdálenost armatury, hydrantu, šachty vpravo od tabulky v m

VÝKAZ MATERIÁLU

VODVODOD
VÝTLAK

Počet kusů			
v zástavbě	v zástavbě	mimo zástavbu	mimo zástavbu
H	Š	H	Š
0 ks	0 ks	1 ks	2 ks
0 ks	0 ks	2 ks	2 ks

VÝKAZ VÝMĚR

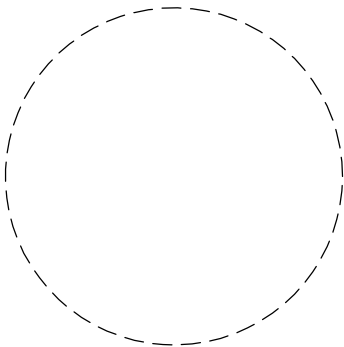
Výkaz materiálu pro 1 ks	Zemní práce - výkop 0,05 m ³	Ⓐ bet. patka KBP 2 - 30	Ⓑ plot. sloup D 48mm, 1800	Ⓒ zavařeno plechem tl. 0,3 mm
--------------------------	---	-------------------------	----------------------------	-------------------------------

CELKEM POČET KUSŮ 2- VODOVOD
CELKEM POČET KUSŮ 2 - KANAL. VÝTLAK

NÁTĚR - 2* podkladní nátěr
definitivní nátěr, pruhy š. 250 mm hnědá (kanalizace) nebo modrá (vodovod), 150 mm bílá
Obsyp patky důkladně zhutnit

POZNÁMKA

- označení hydrantů - červená barva číslic
- označení šoupátek - modrá barva číslic
- osazení se provede tak, aby tabulka nebyla případnou armaturou dotčena



Kreslil: ING. MARTIN KRÍŽ 	Projektant: ING. MGR. P. DVOŘÁK 	Hlavní projektant: ING. MGR. P. DVOŘÁK 	Technická kontrola: ING. R. KASAL, Ph.D. 	 VODOHOSPODÁŘSKÝ ROZVOJ A VÝSTAVBA a.s. Nábřeží 4 150 56 Praha 5	
Umístění stavby: Kraj: JIHOČESKÝ KRAJ		Obec: HOLIČKY U STARÉ HLÍNY			
Investor: MĚSTO TŘEBOŇ					
Název stavby: ODKANALIZOVÁNÍ LOKALITY HOLIČKY					
Příloha: ZNAČENÍ VODOVODU A KANALIZAČNÍHO VÝTLAKU				Soubor: D.3.8_značení_vodovodu.dwg	
				Formát: 2 A4	
				Datum: 04/2023	
				Stupeň: DPS/RDS	Číslo paré:
				Zakázka: 5327/002	
				Měřítko:	Číslo přílohy: D.3.8.